
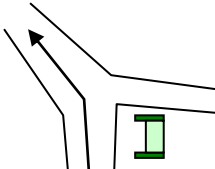
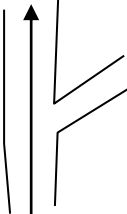
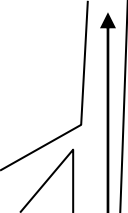

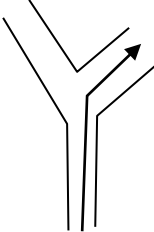
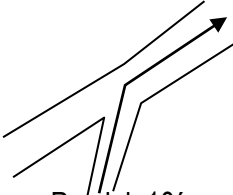



ITINERARIO: SENDA VERDE “LOS MOLINOS”	HORARIO: 21 minutos		
PUNTO DE PARTIDA : LA NUEVA	USOS: Senderismo y BTT		
PUNTO DE LLEGADA : TENDEYON DE ABAJO			

<p>1</p>  <p>Tiempo Parcial : 0,00 Distancia: 0,00</p>	<p>Se sale desde el pueblo de LA NUEVA, detrás de las casas, Señalización No existe panel de inicio Necesidades: Poner el Panel de Inicio, y cambiar el inicio de la senda junto a la carretera, en el parque.</p>	
<p>2</p>  <p>Tiempo Parcial: 2' Distancia: 0,100</p>	<p>Seguir de frente por el camino principal Existe un poco antes una señal que pone “NUEVA”</p>	
<p>3</p>  <p>Tiempo Parcial: 3' Distancia: 0,200</p>	<p>Seguir de frente, Señalización Hay una señal con dos flechas.</p>	
<p>1</p>  <p>Tiempo Parcial: 6' Distancia 482'</p>	<p>Girar a la derecha, cogiendo la carretera y dirigirse hacia el puente de madera, Señalización Hay una señal con dos flechas.</p>	

<p>5</p>  <p>Tiempo Parcial: 7' Distancia 450m</p>	<p>Girar a la izquierda, dejando el puente a la izquierda</p> <p>Señalización Hay una señal con dos flechas.</p>	
<p>6</p>  <p>Tiempo Parcial: 7' Distancia 510 m</p>	<p>Continuar por el de la derecha</p>	
<p>7</p>  <p>Tiempo Parcial: 10' Distancia 1.230m</p>	<p>Seguir por el camino de la derecha , aguas arriba.</p> <p>Se sigue la barandilla madera</p> <p>Señalización</p>	
<p>8</p> <p>9</p>  <p>Tiempo Parcial: 20' Distancia 2.000 m</p>	<p>Se continua por el sendero, que cruza el rio por dos veces, después de la ultima se empieza a ascender.</p> <p>Se coge el camino de la izquierda que es el principal, a la izquierda hay un poste con unas antenas de televisión. Estamos en el sitio mas elevado de la ruta</p> <p>Señalización</p>	
<p>10</p> <p>Tiempo Parcial: 21' Distancia 2.100</p>	<p>FIN DEL RECORRIDO</p> <p>TENDEYON DE ABAJO</p> <p>SE REGRESA POR EL MISMO CAMINO</p>	